

I SPOTKANIE Z CYKLU DZIELNICOWYCH FORÓW MIESZKAŃCÓW REDEN-ADAMIECKIEGO

Miejsce: Klub Osiedlowy Helikon ul. Wojska Polskiego

Data: 25 maja 2018

Godzina: 17:00

Prowadzący: Piotr Seremet

Liczba uczestników: 4

Liczba zgłoszonych pomysłów: 8

Link do mapy pomysłów (mapa diagnozy):

<https://www.google.com/maps/d/viewer?hl=pl&mid=1zz9OrY-bvfR39Eg-OPA4Wonvo0Fwmgij&ll=50.32127859661615%2C19.201923599999986&z=16>

Link do oceny pomysłów:

https://docs.google.com/spreadsheets/d/1377uLKo-bC_QtRsCPM1rW9Ja2BxN9AlnQTG5smKQJwo/edit#gid=0

Przebieg spotkania:

- I. Przedstawienie celu spotkania.
- II. Przedstawiono pomysły zgłoszone przez mieszkańców:
 1. Cisza dla naszych dzieci. Wykonanie ekranów dźwiękochłonnych przy drodze nr DK 94 (ul. Katowicka) i drodze zjazdowej z DK 94 na skrzyżowanie Al. Róż i Legionów Polskich na odpowiedniej długości dla ochrony SP 20 i bloków mieszkalnych 44a,46,50,52,54,56 i Salezjańskiego Domu Młodzieżowego przed hałasem ruchu komunikacyjnego.
 2. Wyciszenie terenu. Montaż ekranów dźwiękochłonnych wzdłuż drogi DK94 - ograniczenie poziomu hałasu w sąsiedztwie szkoły i bloków mieszkalnych.
 3. Na plantach jest zabawa - są Pająki. Projekt zakłada montaż piramidy (siatki mini park linowy dla dzieci od 5 do 14 lat). Osiedlowe place zabaw dostosowane są w większości dla małych dzieci.
 4. Nowe życie parkingu oraz nowe miejsca parkingowe. Budowa nowego parkingu w miejscu istniejącego parkingu przy ul. 1 Maja oraz budowa nowych miejsc parkingowych po wschodniej stronie Przychodni Zdrowia na ul. Adamieckiego.
 5. Osiedlowy parking przy ul. Adamieckiego 2 w Dąbrowie Górniczej. Stworzenie parkingu przy ul Adamieckiego 2 w miejscu dawnych placów zabaw o wymiarach 35x25 m.
 6. Przebudowa parkingu i dodatkowe doświetlenie. Dokończenie przebudowy parkingu od strony południowej przy ul Wojska Polskiego 49 oraz zaprojektowanie dodatkowych punktów świetlnych. Zwiększenie ilości miejsc parkingowych, wygoda i bezpieczeństwo.
 7. Spacerowa alejka do Parku Hallera. Wymiana nawierzchni chodnika biegnącego na nasypie przy bloku 30,34,38 od SP 20 i umieszczeniem ławeczek. Poprawa funkcjonalności alejki spacerowej. Zabezpieczenie przed spływaniem wody deszczowej schodami przy bloku 1 Maja 34 i 38 na plac zabaw.
 8. Miejskie zacisze. Wykonanie nowych chodników wzdłuż całych plantów w stronę garaży.

- III. Szeregowanie pomysłów według priorytetów. W trakcie dyskusji mieszkańcy wyrazili opinię, że nie decydują się na tym etapie na priorytetowanie. Zwrócono się z prośbą przedstawienie dokładnych kalkulacji dla pomysłów, które na tą chwilę nie zostały zweryfikowane negatywnie przez Urząd Miasta. Te dane pozwolą im wybrać i zdecydować o pomysłach do realizacji w ramach DBP 2.0. Mieszkańcy jedynie zaproponowali z których pomysłów mogą zrezygnować na tym etapie w celu ograniczenia wykonania potrzebnych kalkulacji.

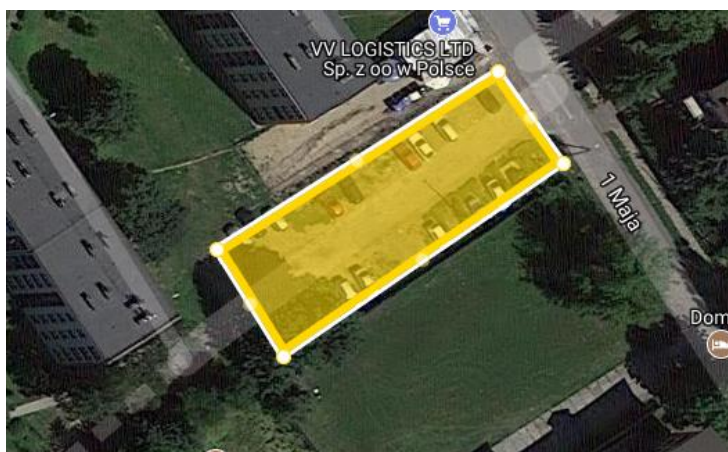
Animator kieruje pytania do Urzędu dotyczące :

Przedstawienie kosztorysu poniższych pomysłów oraz potwierdzenia możliwości realizacji ze względu na własność gruntów, lokali, obowiązujących przepisów:

3. Na plantach jest zabawa - są Pająki. Projekt zakłada montaż piramidy (siatki minipark linowy dla dzieci od 5 do 14 lat). Osiedlowe place zabaw dostosowane są w większości dla małych dzieci. Prośba przygotowanie kosztorysu przykładowych urządzeń - piramid.

4. Nowe życie parkingu oraz nowe miejsca parkingowe. Budowa nowego parkingu w miejscu istniejącego parkingu przy ul. 1 Maja oraz budowa nowych miejsc parkingowych po wschodniej stronie Przychodni Zdrowia na ul. Adamieckiego. Zaproponowano etapowanie tego pomysłu. Aby każdy element można było wykonać oddzielnie. Do parkingu na ul. 1 Maja zaproponowano, aby był on wykonany na minimalną, niezbędną szerokość, aby nie był zbyt rozbudowany. Zwrócono również uwagę, aby koszt był jak najmniejszy tej inwestycji zaproponować rozwiązanie związane z tańszą wersją nawierzchni, uporządkowania jej, wyrównania etc.

ul. 1 Maja



zdjęcie parkingu

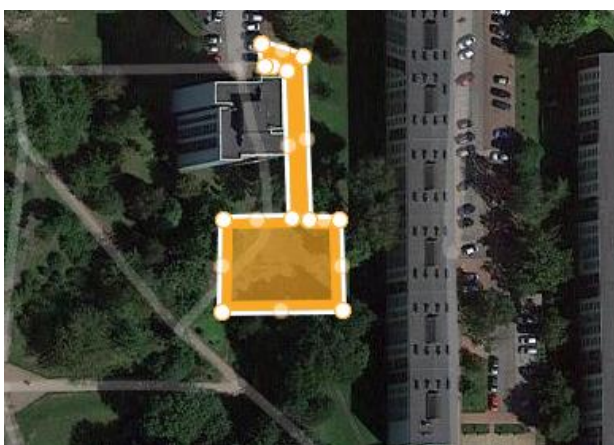


ul. Adamickiego - obok przychodni.

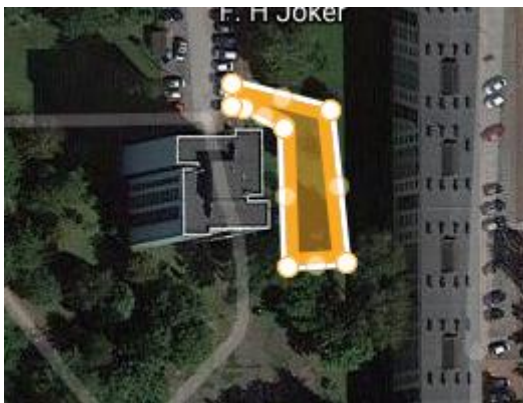


5. Osiedlowy parking przy ul. Adamickiego 2 w Dąbrowie Górniczej. Stworzenie parkingu przy ul. Adamickiego 2 w miejscu dawnych placów zabaw o wymiarach 35x25 m.

pierwotna wersja pomysłu

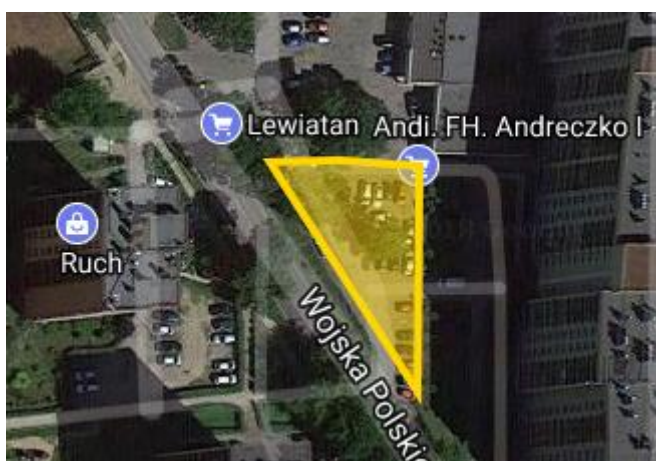


Mieszkańcy zaproponowali próbę etapowania pomysłu. W pierwszym etapie proponują wykonanie drogi wjazdowej z miejscami postojowymi prostopadłymi wg przedstawionej mapy, jak najbliżej, do granicy dawnego placu zabaw.



Zaproponowano również, aby sprawdzić rozwiązania innego rodzaju nawierzchni, niekoniecznie kostki brukowej.

6. Przebudowa parkingu i dodatkowe doświetlenie - dokończenie przebudowy parkingu od strony południowej przy ul. Wojska Polskiego 49 oraz zaprojektowanie dodatkowych punktów świetlnych. Zwiększenie ilości miejsc parkingowych, wygoda i bezpieczeństwo - mieszkańcy zrezygnowali na tym etapie z wykonania oświetlenia przy ul. Korczaka 4 i 6. Zwrócono się z prośbą o przygotowanie kalkulacji wykonania remontu nawierzchni po obecnym obrysie parkingu, m.in. wyrównanie nawierzchni, uporządkowanie miejsc parkingowych, zieleń aby została zachowana, w pasie przy drodze sugeruje się również zachować zieleń, ograniczyć możliwość wjeżdżania tam pojazdom, czy musi być tam zrobiony chodnik, czy nie ma takiej potrzeby, w pasie zieleni biegnie gazociąg. Mieszkańcy zaproponowali również możliwość etapowania tego pomysłu tak aby wartość realizacji np. w tej edycji nie pochłonęła całej kwoty budżetu na dzielnicę. Tak aby była możliwość realizacji również innych pomysłów. Wstępne obliczenia pokazują około 1700 m² powierzchni - wersja maksymalna. Proponowane rozwiązanie obejmuje mniejszą powierzchnię. Zwrócono uwagę, aby pomysł był projektowany tak, aby nawiązał do wcześniejszych realizacji był ich kontynuacją.



Pomysł nr 7. Spacerowa alejka do Parku Hallera, uznany został za ważny pomysł do zrealizowania. Jednak pomysłodawca zaproponował, aby go zrealizować w kolejnej edycji DBP. Rezygnuje z prac nad nim w edycji DBP 2019.

Pomysł nr 8 Miejskie zacisze. Wykonanie nowych chodników wzdłuż całych plantów w stronę garaży - nie uzyskał poparcia wśród uczestników spotkania, zasugerowano aby zaczekać na zakończenie planowanych inwestycji w rejonie Plant. Dopiero wtedy decydować co można tam zrealizować nowego, przeprowadzić remont.

Pomysły dotyczące wyciszenia (poniżej) od strony DK 94 nie są możliwe do realizacji w formule DBP - znajdują się w obszarze wyłączonym z zakresu dzielnicy w procesie budżetu partycypacyjnego.

1. Cisza dla naszych dzieci. Wykonanie ekranów dźwiękochłonnych przy drodze nr DK 94 (ul. Katowicka) i drodze zjazdowej z DK 94 na skrzyżowanie Al. Róż i Legionów Polskich na odpowiedniej długości dla ochrony SP 20 i bloków mieszkalnych 44a,46,50,52,54,56 i Salezjańskiego Domu Młodzieżowego przed hałasem ruchu komunikacyjnego.
2. Wyciszenie terenu. Montaż ekranów dźwiękochłonnych wzdłuż drogi DK94 - ograniczenie poziomu hałasu w sąsiedztwie szkoły i bloków mieszkalnych.

Następne spotkanie – wrzesień 2018